







---

"

"





.....

.....

.....

.....

.....

.....

.....

.....

.....

.....

3

.....

.....

.....

.....

.....

.....

.....

4

.....

.....

.....

.....

.....

---

5

.....

.....

.....









---

**1.6**

**1.7**







### 2.2.2

---

### 2.2.3



**2.2.6**



ÉIK



---

"

"

---



---


### 2.3.2

---

$Q_4$

50

10.60m





---

## 2.4

### 2.4.1




---





---

## 2.5

### 2.5.1





## 2.6

---


---

### 3

#### 3.1





##### 3.1.1

--	--	--	--




**3.1.2**





---

### 3.1.3



地块名称	新建玉泉路幼儿园. 玉泉路车. 嵩山路北	
访谈日期	6.17	
访谈人员	姓名:	张军鹏
	单位:	北京中岩大地
	联系电话:	13521528099
受访人员	受访对象类型: <input type="checkbox"/> 土地使用者 <input type="checkbox"/> 企业管理人员 <input type="checkbox"/> 企业员工 <input checked="" type="checkbox"/> 政府管理人员 <input type="checkbox"/> 环保部门管理人员 <input type="checkbox"/> 地块周边工作人员或居民	
	姓名:	葛强
	单位:	海淀区园林绿化局
	职务或职称:	
	联系电话:	13601202502







地点名称	东坝工业园综合创新中心 在建非路车 崇山路北
访谈日期	6.17
访谈人员	姓名: 王泽鹏, 于烁雪 单位: 北京中勘大地 联系电话: 15130208699

3、本地块是否有心管或坑洞?  是  否  不确定

4、本地块内是否有  否  是  不确定






地块名称	新建玉泉路幼儿园 玉泉路以东 崆山路以北
访谈日期	6.17
姓名	王泽鹏 王泽鹏

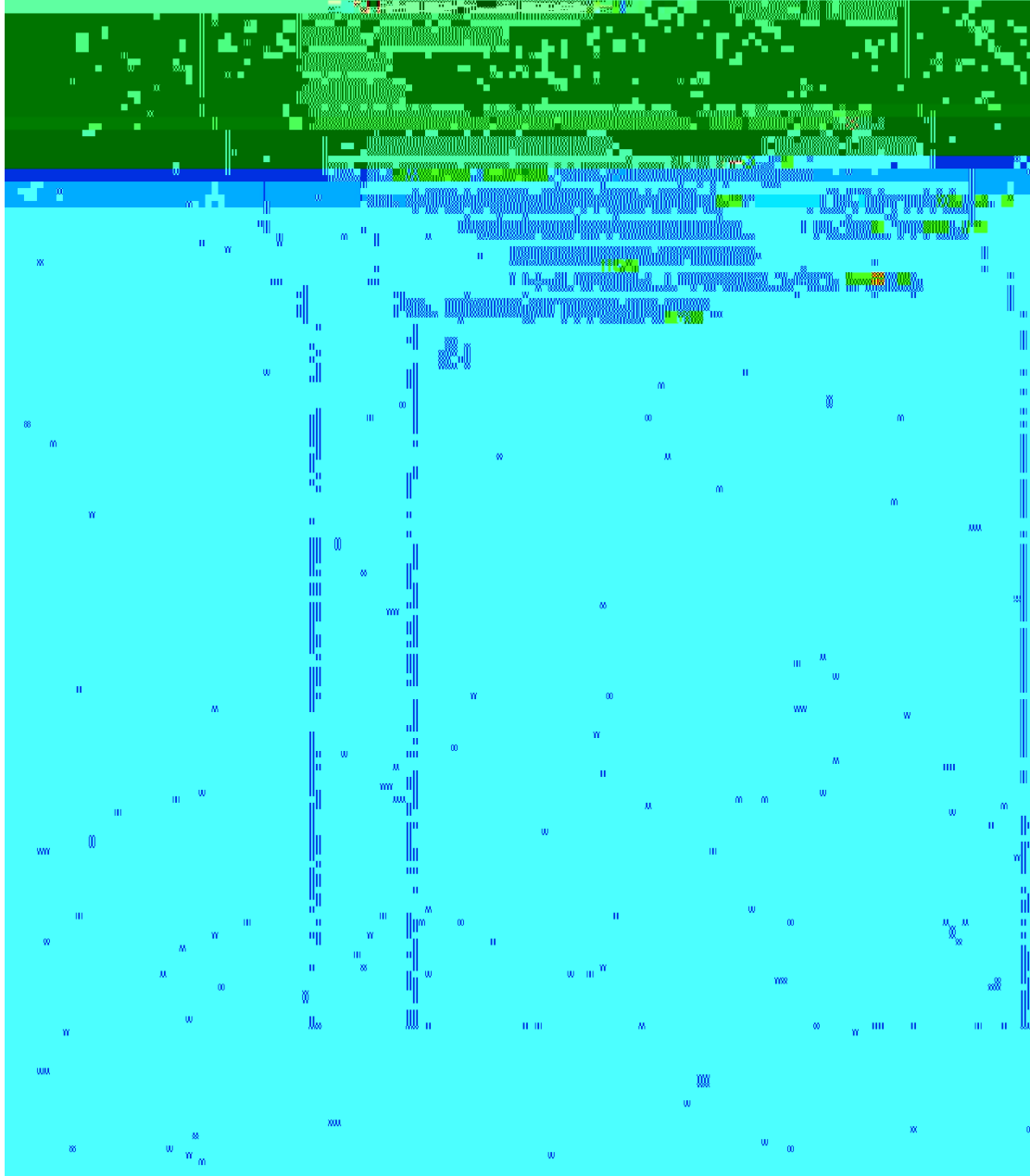
1、本地块历史上是否有其它工业企业存在？ <input type="checkbox"/> 是 <input checked="" type="checkbox"/> 否 <input type="checkbox"/> 不确定 若选是，企业名称是什么？ 起止时间是 年 年至 年	
2、本地块目前职工人数是多少？（仅针对在产企业提问）	
3、本地块是否有任何正规或非正规的工业固体废物堆放场？ <input type="checkbox"/> 正规 <input type="checkbox"/> 非正规 <input checked="" type="checkbox"/> 无 <input type="checkbox"/> 不确定 若选是，堆放场在哪里？ 堆放什么废弃物？	
4、本地块内是否有工业废水排放沟渠或渗坑？ <input type="checkbox"/> 是 <input checked="" type="checkbox"/> 否 <input type="checkbox"/> 不确定 若选是，排放沟渠的材料是什么？ 是否有防渗措施？ <input type="checkbox"/> 是 <input checked="" type="checkbox"/> 否 <input type="checkbox"/> 不确定	
5、本地块内是否有工业废水的地下输送管道或储罐？ <input type="checkbox"/> 是 <input checked="" type="checkbox"/> 否 <input type="checkbox"/> 不确定 若选是，是否发生过泄漏？ <input type="checkbox"/> 是 <input checked="" type="checkbox"/> 否 <input type="checkbox"/> 不确定	
6、本地块内是否曾发生过化学品泄漏事故或是否曾发生过其它环境污染事故？ <input type="checkbox"/> 是（发生过一次） <input checked="" type="checkbox"/> 否 <input type="checkbox"/> 不确定 本地块周边临近地块是否曾发生过化学品泄漏事故？或是否曾发生过其它环境污染事故？ <input type="checkbox"/> 是（发生过一次） <input checked="" type="checkbox"/> 否 <input type="checkbox"/> 不确定	
8、是否有废气排放？ <input type="checkbox"/> 是 <input checked="" type="checkbox"/> 否 <input type="checkbox"/> 不确定 是否有废气在线监测系统？ <input type="checkbox"/> 是 <input checked="" type="checkbox"/> 否 <input type="checkbox"/> 不确定 是否有废气治理设施？ <input type="checkbox"/> 是 <input checked="" type="checkbox"/> 否 <input type="checkbox"/> 不确定	
9、是否有工业废水产生？ <input type="checkbox"/> 是 <input checked="" type="checkbox"/> 否 <input type="checkbox"/> 不确定	
10、本地块内是否曾闻到过由土壤散发出的异常气味？ <input type="checkbox"/> 是 <input checked="" type="checkbox"/> 否 <input type="checkbox"/> 不确定	
11、本地块内是否曾发现过工业废物的异常堆积？ <input type="checkbox"/> 是 <input checked="" type="checkbox"/> 否 <input type="checkbox"/> 不确定	
12、本地块内是否有遗留的危险废物堆存？（仅针对非正规堆放场） <input type="checkbox"/> 是 <input checked="" type="checkbox"/> 否 <input type="checkbox"/> 不确定	
13、本地块内土壤是否曾受到过污染？ <input type="checkbox"/> 是 <input checked="" type="checkbox"/> 否 <input type="checkbox"/> 不确定	
14、本地块内地下水是否曾受到过污染？ <input type="checkbox"/> 是 <input checked="" type="checkbox"/> 否 <input type="checkbox"/> 不确定	

	15、本地块周边 1km 范围内是否有幼儿园、学校、居民区、医院、自然保护区、水田、集中式饮用水水源地、引用地表水体等敏感用途？	
	<p>居住用地 农田 500m左右 <input type="checkbox"/>是 <input checked="" type="checkbox"/>否 <input type="checkbox"/>不确定</p> <p>若是，请填明用地类型是什么？距离有多远？</p>	
	16、项目所在地是否涉及以下敏感目标？	<input type="checkbox"/> 是 <input checked="" type="checkbox"/> 否 <input type="checkbox"/> 不确定
	<p>是否涉及以下敏感目标：</p> <p>饮用水源地</p>	
	是否涉及以下敏感目标：	
	是否涉及以下敏感目标：	
	是否涉及以下敏感目标：	
	是否涉及以下敏感目标：	
	是否涉及以下敏感目标：	
	是否涉及以下敏感目标：	
	是否涉及以下敏感目标：	
	是否涉及以下敏感目标：	
	是否涉及以下敏感目标：	
	是否涉及以下敏感目标：	
	是否涉及以下敏感目标：	
	是否涉及以下敏感目标：	
	是否涉及以下敏感目标：	
	是否涉及以下敏感目标：	
	是否涉及以下敏感目标：	
	是否涉及以下敏感目标：	
	是否涉及以下敏感目标：	
	是否涉及以下敏感目标：	
	是否涉及以下敏感目标：	
	是否涉及以下敏感目标：	
	是否涉及以下敏感目标：	
	是否涉及以下敏感目标：	
	是否涉及以下敏感目标：	
	是否涉及以下敏感目标：	
	是否涉及以下敏感目标：	
	是否涉及以下敏感目标：	
	是否涉及以下敏感目标：	



15、本地敏感地：本项目范围内是否存在敏感地（公园、学校、居民区、医院、自然保护区、农业、集中式饮用水水源地、引用水井、地表水体等敏感用地）？

居住用地、农田 600m 左右 是 否 不确定







---

**4**

**4.1**

**4.1.1**

**4.1.2**

**4.2**

---




---

**5**

**5.1**

**5.2**